

# Sportovní Hala Nová Paka

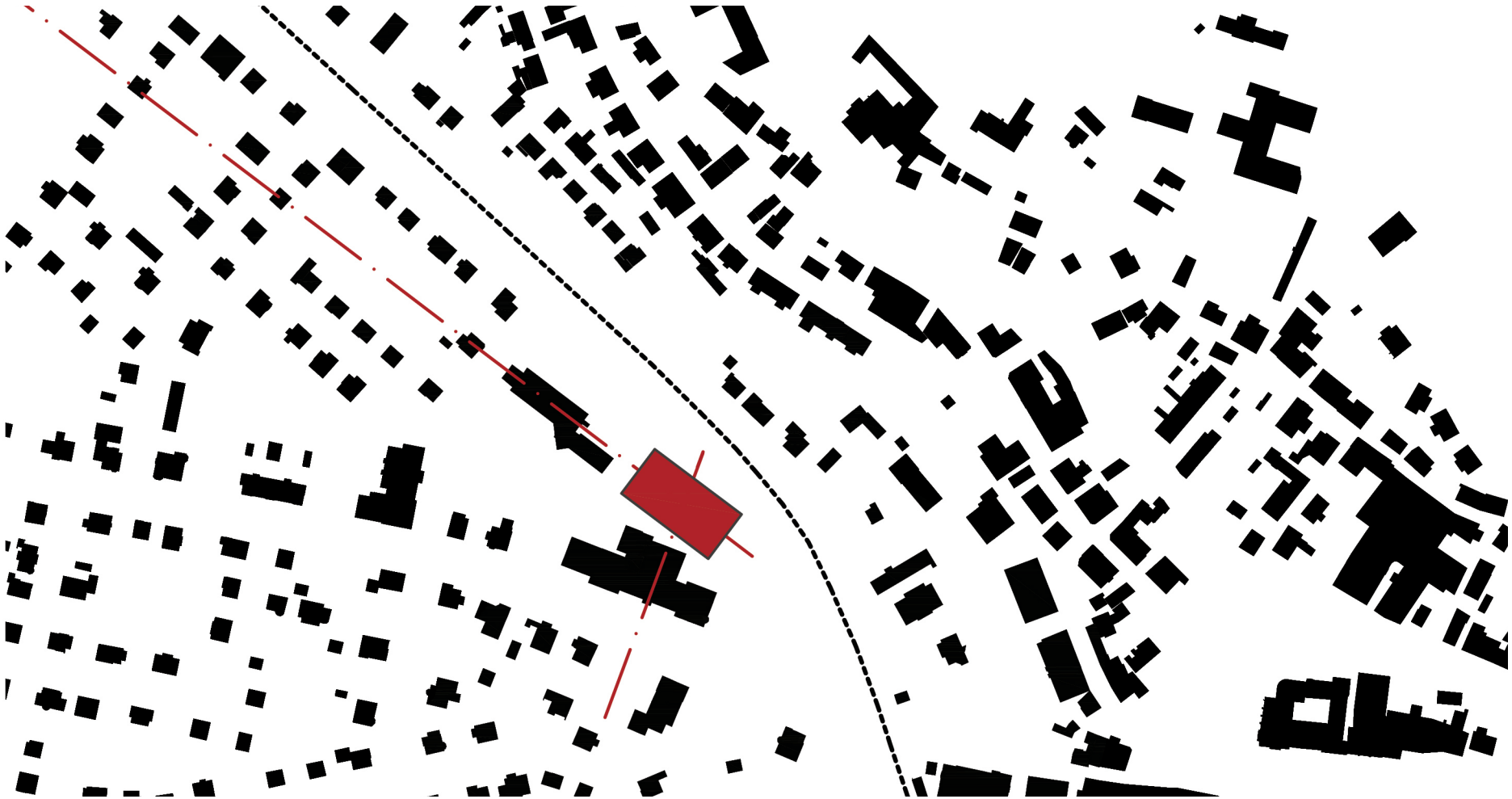
Minimální vizuální dopad na své okolí, maximální dopad na život ve svém okolí.  
Plynulé propojení provozu, otevřený a snadno přístupný dům...

Vpřed efektivně, krásně, přirozeně!

Celkové urbanisticko-architektonické řešení vychází z uspořádání vztahů mezi stávajícími objekty gymnázia s domovem mládeže a pevnou severní hranou tvořenou železniční tratí. Provozní propojení nové sportovní haly s budovou školy a snadný přístup pro veřejnost se stal určujícím faktorem předloženého řešení. Podorysná stopa sportovní haly drží kompaktní tvar a zaujímá co nejmenší plochu z výtčené parcely pro její stavbu. Částečně skrytá poloha v zadním zahradním traktu na křížení podélné osy domova mládeže a hlavní osy gymnázia je přirozená, bez negativního dopadu na charakter a strukturu okolní zástavby. Teréně navazuje na zamýšlenou polohu venkovního hřiště, nevyčnívá, vypadá jako by tam vždy stála. Mezi halou a školou vzniká nový, kontinuální prostor, který spojuje zeleň i cesty z vnějších částí školních pozemků a přivádí život do nitra areálu.

Prostor vklíněný mezi školu a halu vnímáme jako školní náměstí, důstojnou shromažďovací plochu pro studenty i sportovce. A který v nejužším místě mezi domy, v terénním zlomu, přechází do nálevky sevěné mezi dvě protilehlá schodiště. Její forma nahrává ke klidnému odpočinku, posezení na schodech, setkávání žáků, hraní divadla, zpěvu. Nálevka zároveň zajišťuje přístup přirozeného světla do prostor současné školní tělocvičny.

Obslužné prostory, komunikace, šatny, sociální zařízení atp. jsou v nové hale usazeny v části budovy u hlavního vchodu a tvoří tak přirozený komunikační uzel pro vstup z venkovního prostoru náměstí, tak pro napojení gymnázia v jeho podzemí. Objem podzemní části odpovídá dnešním prostorům koteleny a zahlovy, které jsou velice dobře propojitelné do prostoru dnešních šaten, ale z druhé strany, než je navrhováno v soutěžních požadavcích školy a gymnázia. Proto jsme se rozhodli pro propojení školy a tělocvičné haly v těchto místech, kde toto řešení přináší více možností využití a zároveň zefektivnění nákladů na provoz. Dochází k celkové kultivaci provozu jak uvnitř, tak vně školy.



SCHWARZPLAN 1: 2000

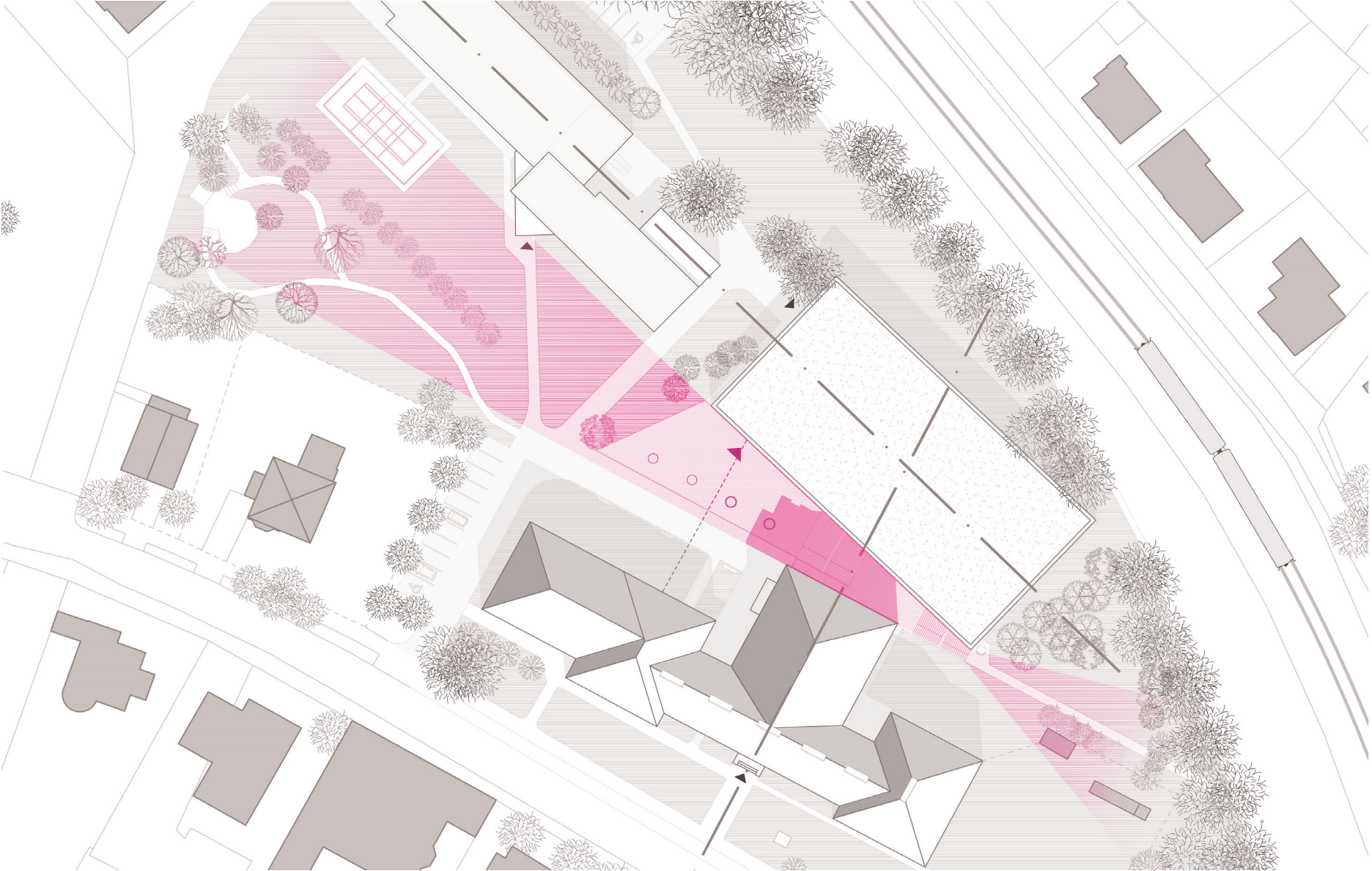
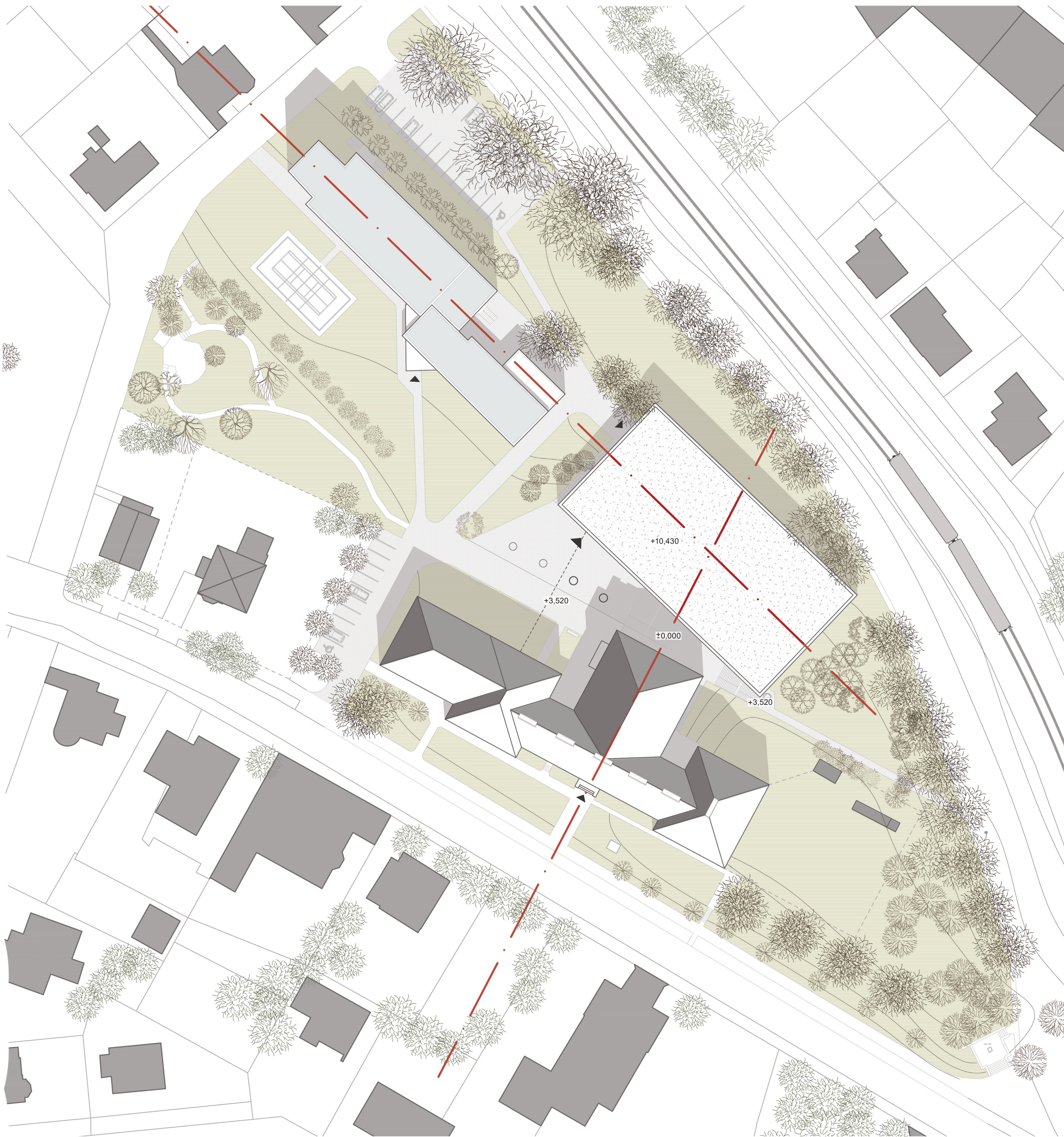


SCHÉMA PROSTUPNOSTI ÚZEMÍ

Navrhovaná prostupnost územím mezi školou a tělocvičnou s internátem pro relaxační a volnočasové aktivity. Mezi halou a školou vzniká nový, kontinuální prostor, který spojuje zeleň i cesty z vnějších částí školních pozemků a přivádí život do nitra areálu. Vzniká zde náměstí s důstojnou shromažďovací plochu pro studenty i sportovce.



SITUACE 1: 500



ZÁKRES DO FOTOGRAFIE





POHLED ZE ZAHRADY




DETAIL SEVEROVÝCHODNÍ FASÁDY



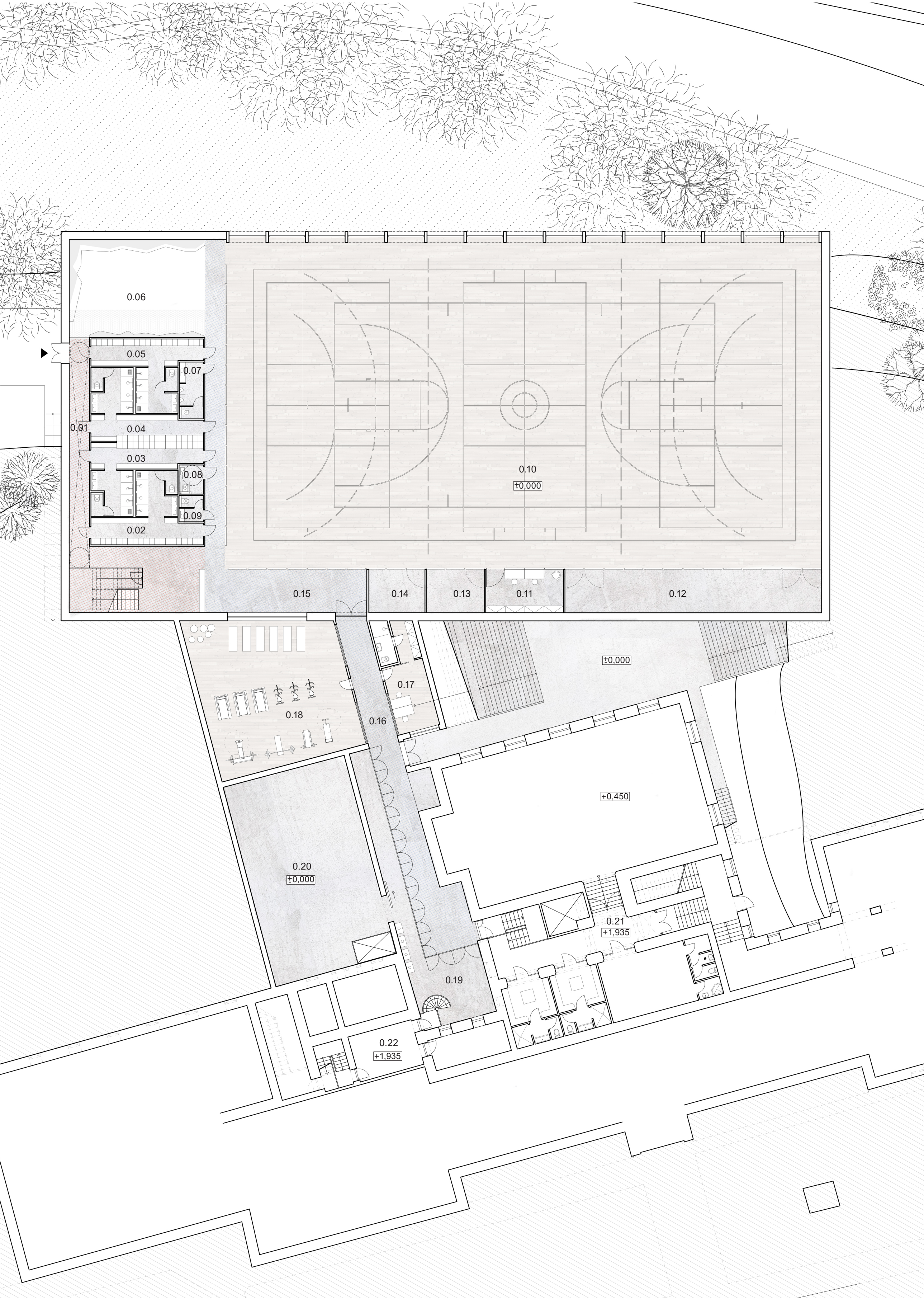
POHLED Z TRIBUNY



VSTUPNÍ LOBBY



PŘEVÝŠENÁ CHODBA



PÚDORYS PP 1: 200

0.01 chodba špinavá zóna  
0.02 šatna 1  
0.03 šatna 2  
0.04 šatna 3  
0.05 šatna 4  
0.06 lezecká stěna  
0.07 WC muži  
0.08 WC vozíčkáři

72.8 m<sup>2</sup>  
26.4 m<sup>2</sup>  
26.3 m<sup>2</sup>  
26.4 m<sup>2</sup>  
26.5 m<sup>2</sup>  
71.9 m<sup>2</sup>  
7.5 m<sup>2</sup>  
4.0 m<sup>2</sup>

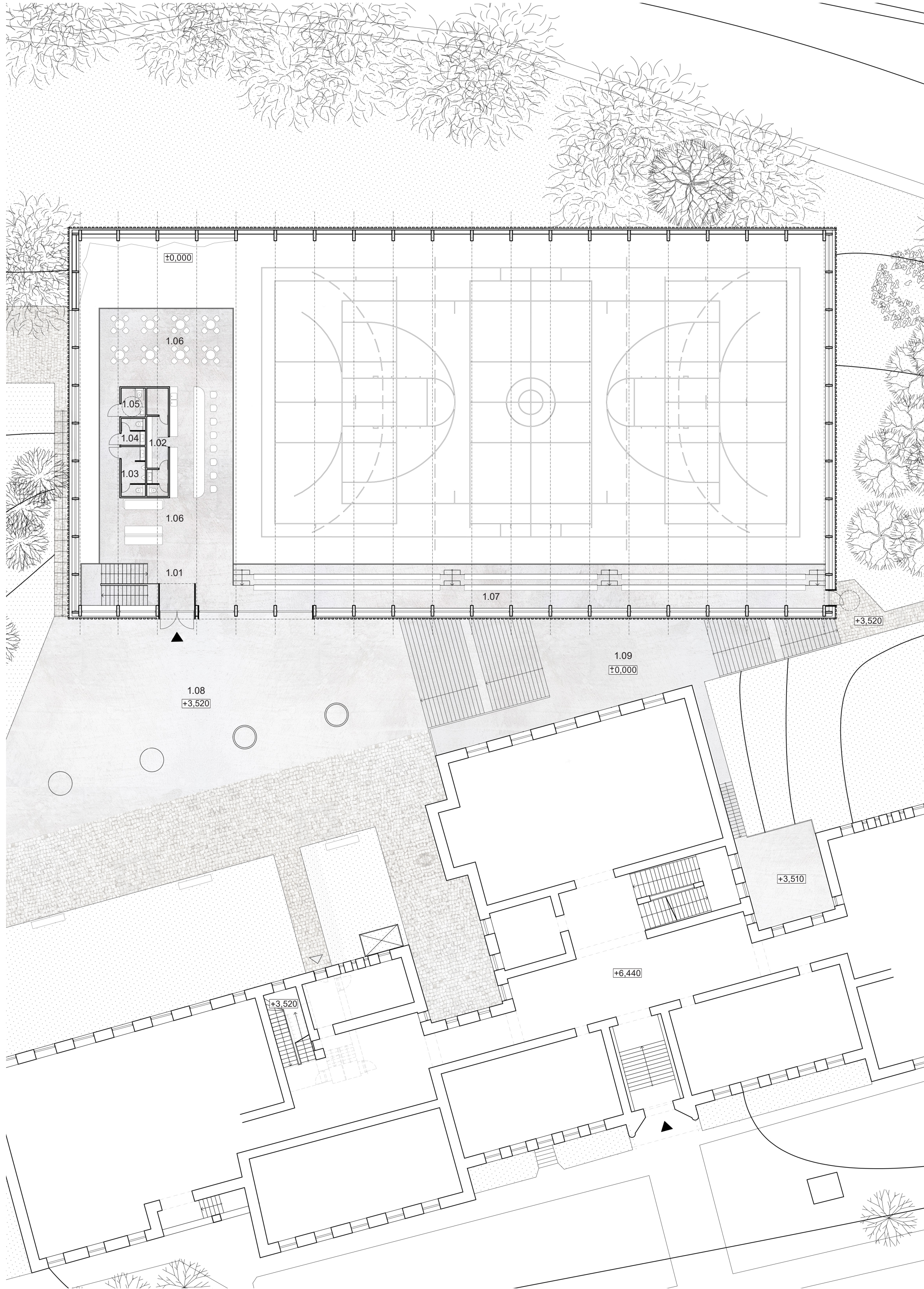
0.09 WC ženy  
0.10 prostor hřiště  
0.11 rozhodčí a časomíra  
0.12 sklad 1  
0.13 sklad 2  
0.14 sklad 3  
0.15 předprostor haly  
0.16 spojovací krček

3.5 m<sup>2</sup>  
1 051.6 m<sup>2</sup>  
18.4 m<sup>2</sup>  
60.6 m<sup>2</sup>  
13.7 m<sup>2</sup>  
13.3 m<sup>2</sup>  
78.0 m<sup>2</sup>  
70.3 m<sup>2</sup>

0.17 zázemí vyučující  
0.18 posilovna  
0.19 technologie  
0.20 technické zázemí  
celkem  
0.21 šatna ve škole  
0.22 stávající vstup

25.1 m<sup>2</sup>  
119.0 m<sup>2</sup>  
53.2 m<sup>2</sup>  
138.8 m<sup>2</sup>  
1 848.3 m<sup>2</sup>

čistá zóna špinavá zóna



PÚDORYS 1 NP

1.01 vstupní prostor  
1.02 zázemí kavárny  
1.03 WC muži  
1.04 WC ženy  
1.05 WC vozíčkáři  
1.06 posezení kavárny  
1.07 tribuna  
celkem

27.6 m<sup>2</sup>  
33.8 m<sup>2</sup>  
6.5 m<sup>2</sup>  
3.5 m<sup>2</sup>  
3.9 m<sup>2</sup>  
145.2 m<sup>2</sup>  
1 44.8 m<sup>2</sup>  
365.3 m<sup>2</sup>

0.08 venkovní předprostor haly  
0.09 letní kino

690 m<sup>2</sup>  
195 m<sup>2</sup>




ŘEZ A-A' 1: 200




ŘEZ B-B' 1: 200

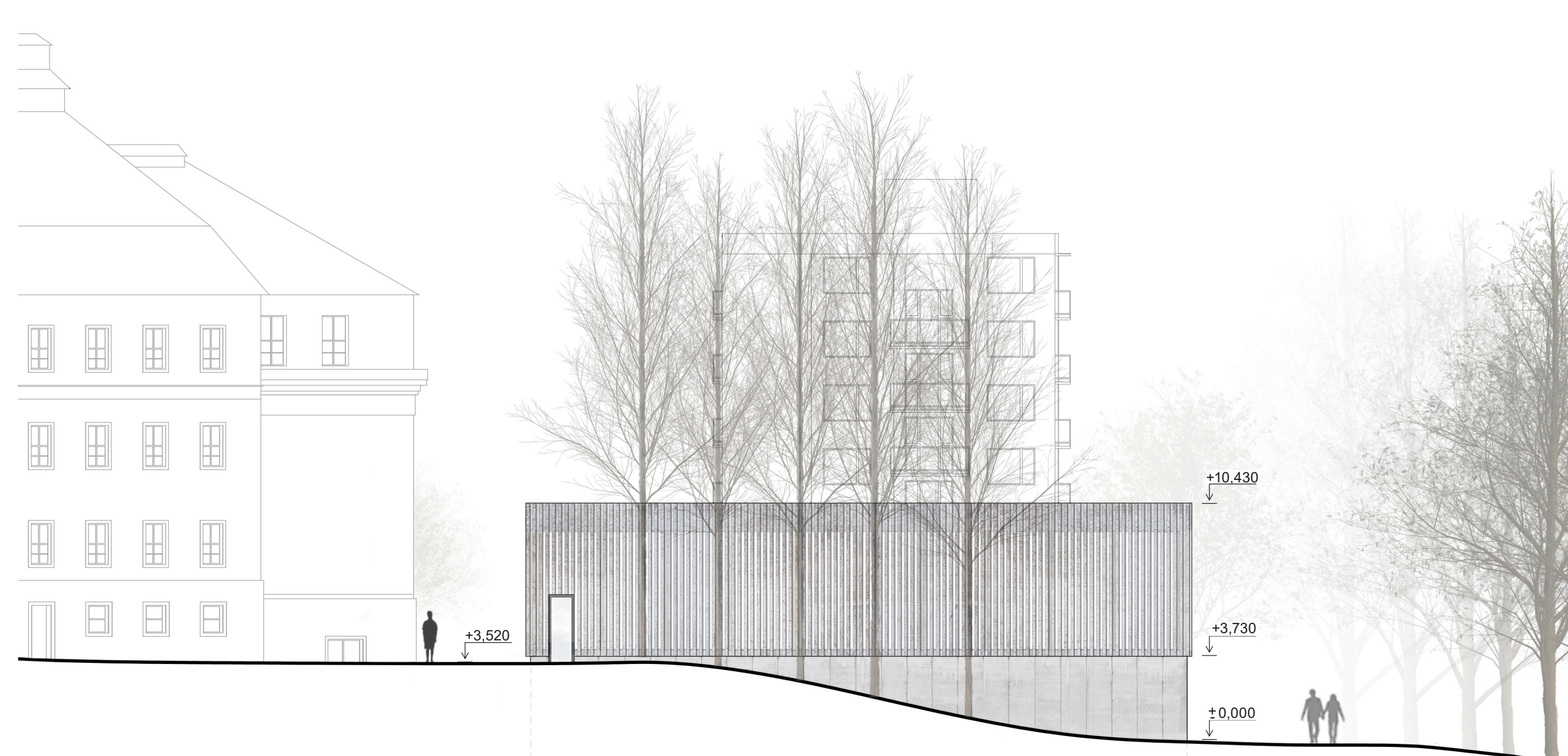




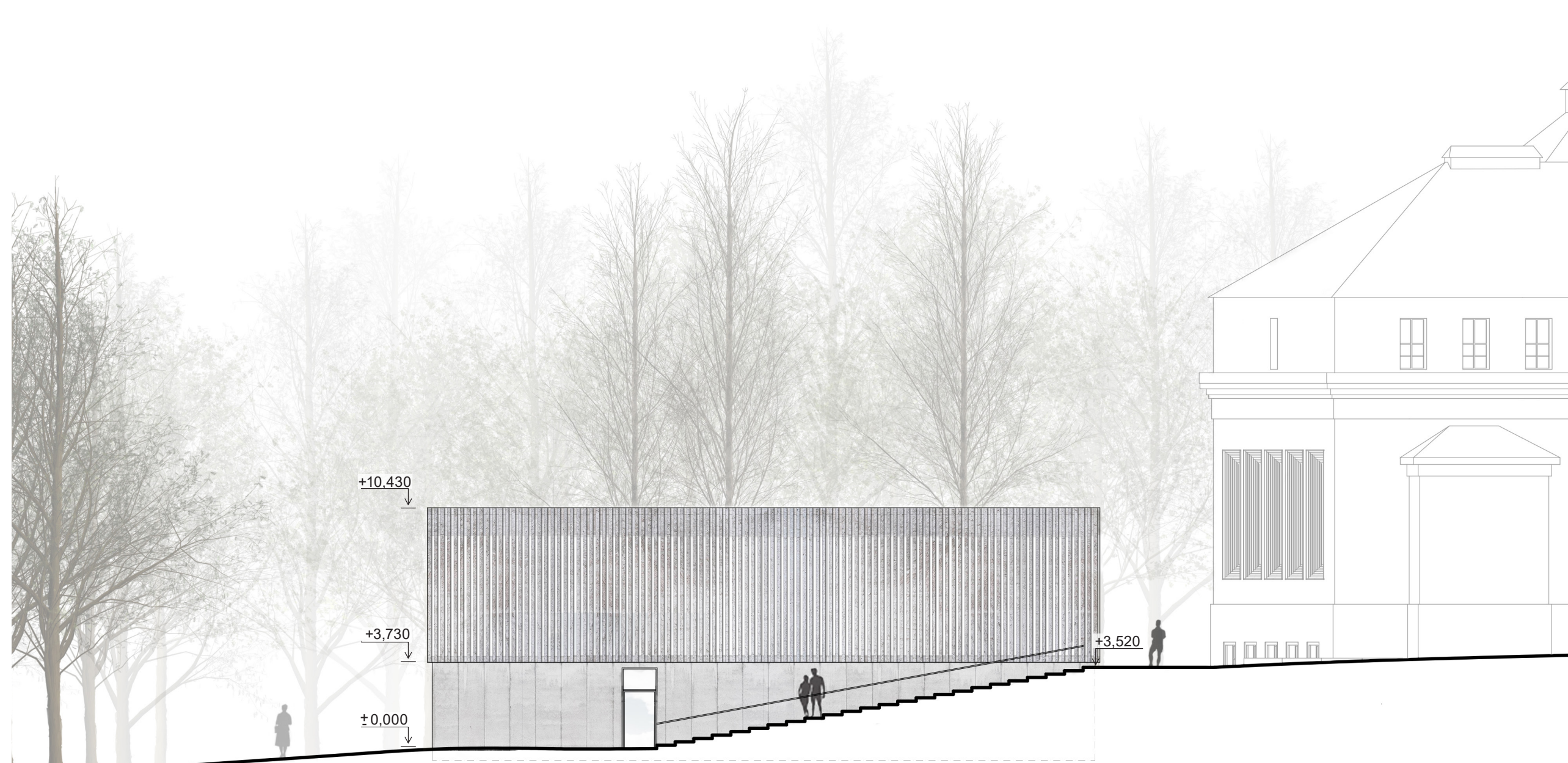
POHLED SEVEROVÝCHODNÍ 1: 200



POHLED JIHOZÁPADNÍ 1: 200



POHLED JIHOVÝCHODNÍ 1: 200



POHLED SEVEROZÁPADNÍ 1: 200




SPORTOVNÍ NÁMĚSTÍ



PROSTOR MEZI ŠKOLOU A HALOU



SPORTOVNÍ HALA



SPORTOVNÍ HALA S NÁPOJENÍM NA SPOJOVACÍ KRČEK